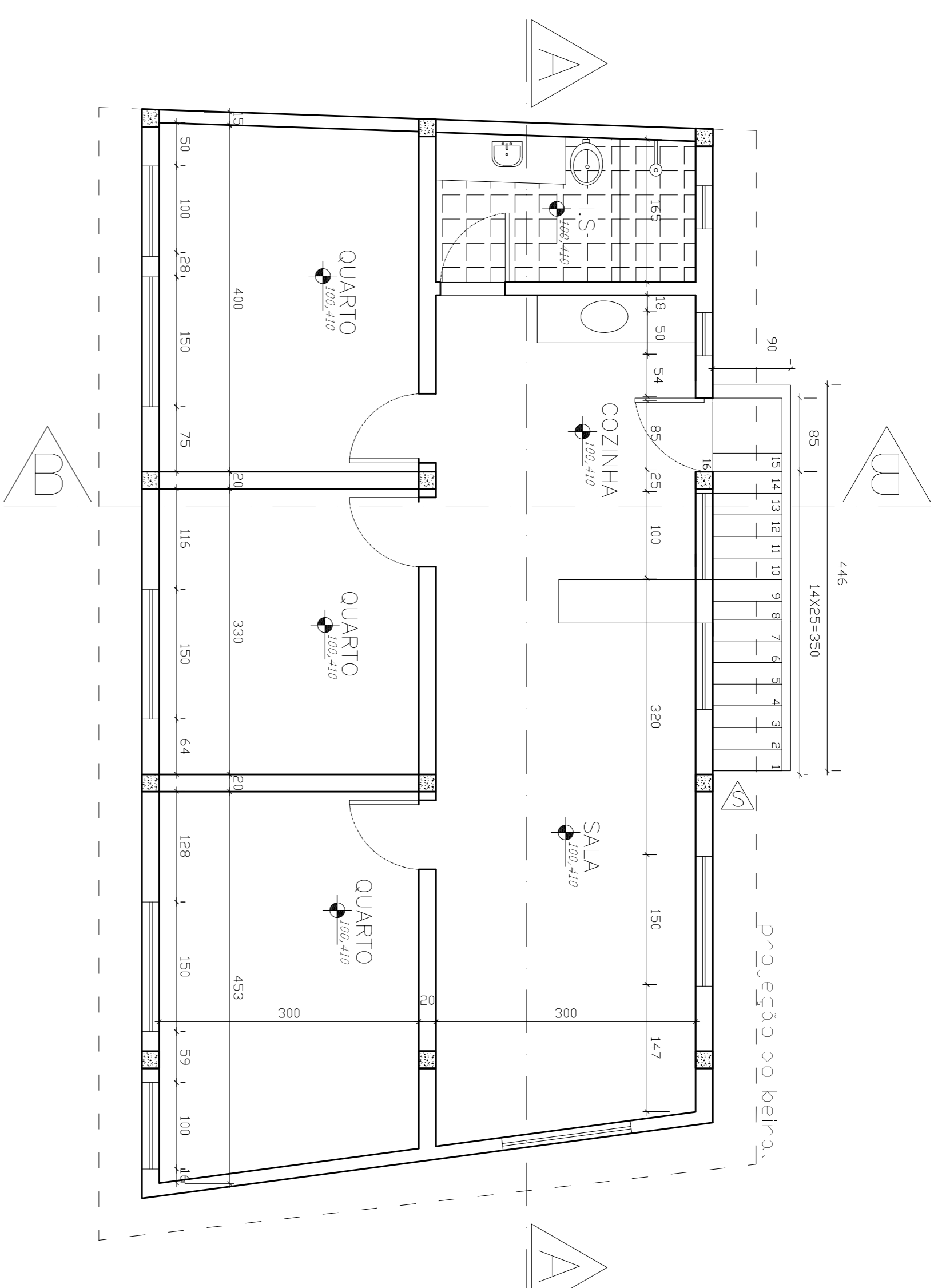
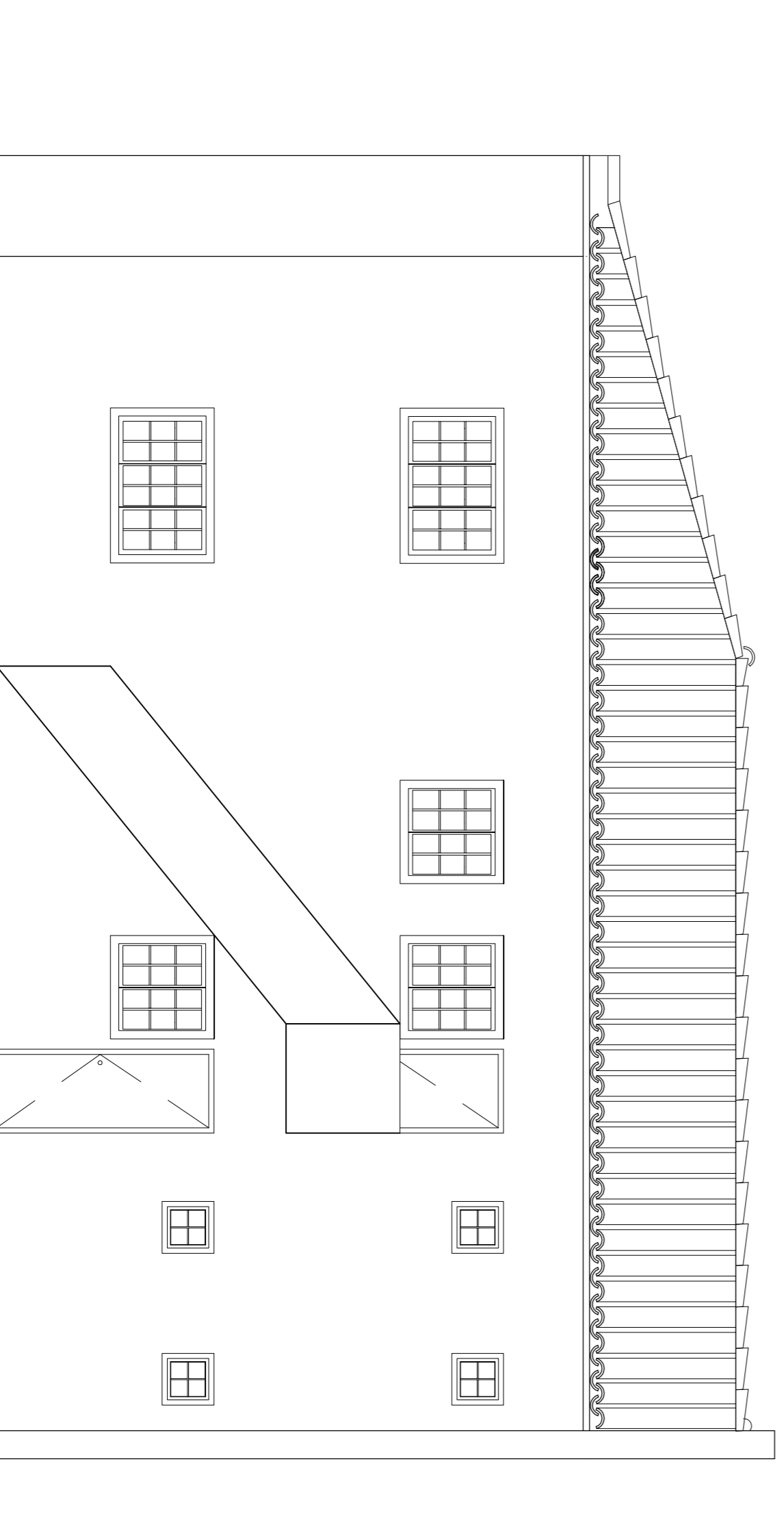


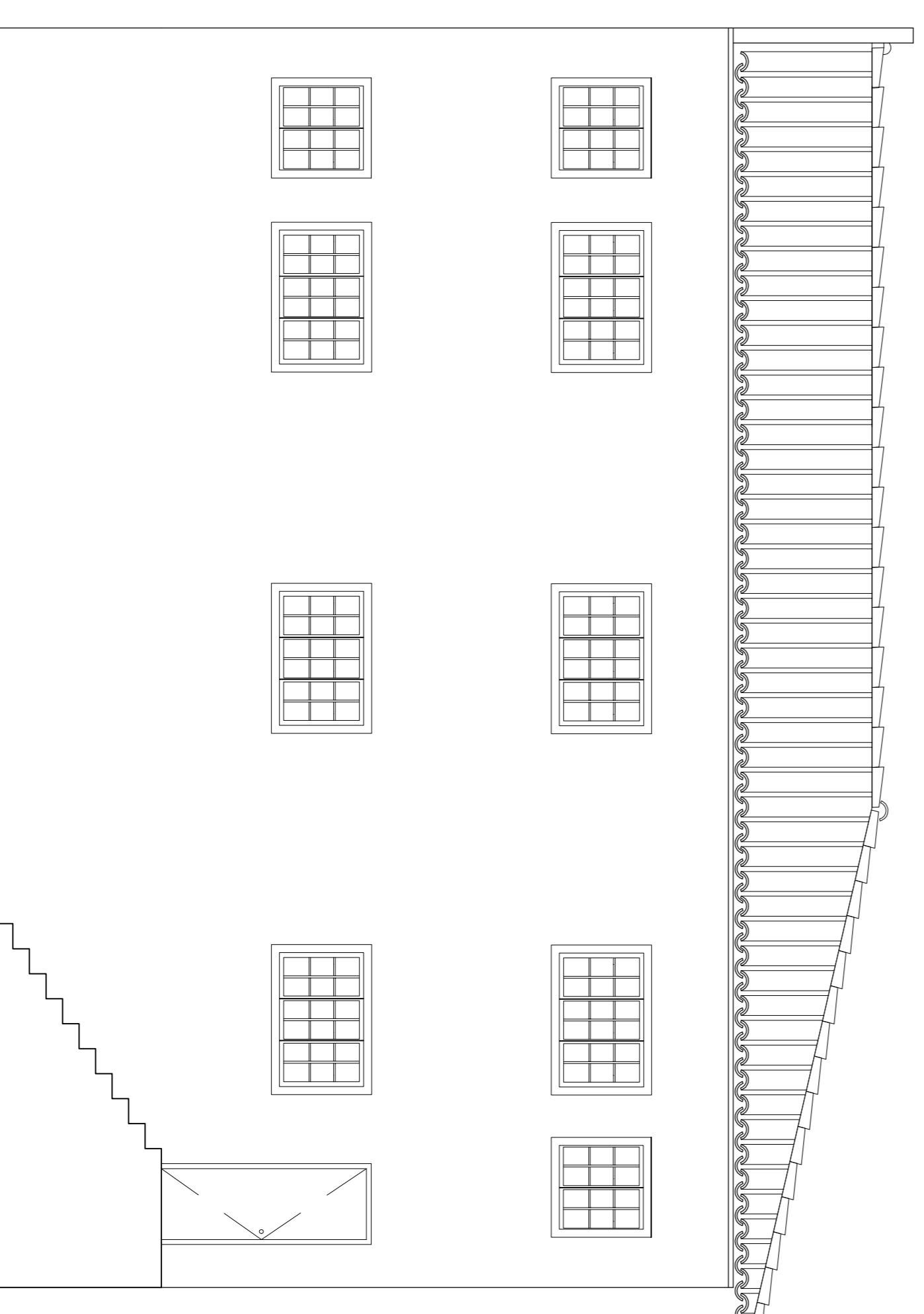
PLANTA - 1ª pavimento
Escala 1:50

FACHADA A
Escala 1:50



PLANTA - 2ª pavimento
Escala 1:50

FACHADA B
Escala 1:50



PROJETO EM APROVAÇÃO		EDIFICAÇÕES EXISTENTES	
ÁREA A APROVAÇÃO	ÁREA A APROVAÇÃO	ÁREA CONSTRUÍDA	ÁREA DE APROVAÇÃO

TERRENO		EDIFICAÇÕES	
N.º DO LOTE	N.º DA QUADRA	BARRIO	ÁREA
41		Morro da Queimada	251,67 m ²

PARA USO DO PROJETISTA		PARA USO DA PREFEITURA MUNICIPAL DE OURO PRETO	
PROJETO		PROJETO EM APROVAÇÃO	
TÍTULO	Regularização com acréscimo	N.º DO PROJESSO	QUILHO PRETO
DETALHE		ARQUIVO	
PROPRIETÁRIO		RESPONSÁVEL TÉCNICO PELO PROJETO	
Rogério Gomes Martins		Uziel K. Rozewski	
ZONA		CREA	
ZAR-1		6566-0	
USO	Residencial	ID-CPT/007/09P-J	
DATA	FOLHA		
01 / 03			
PREFEITURA		NUMERAÇÃO FORNECIDA (LOGRADOURO)	
		DATA DA AP. ANTERIOR	